


Ridevegen



Alle foto: Marianne Konow



En solid rundtur i gamle fotspor mellom Fluberg og Landåsbygda

En gammel ferdselsåre som går fra Fluberg kirke, opp lia ved Granum Gård, over Råumsåsen, om Vestrumsbygda til Landåsvannet. Derfra gikk vegen over til Snertingdal i Gjøvik kommune.

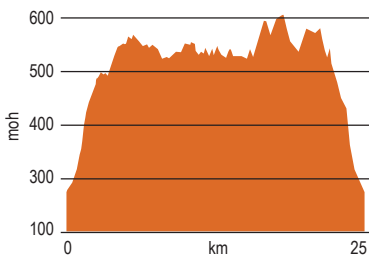


Krevende

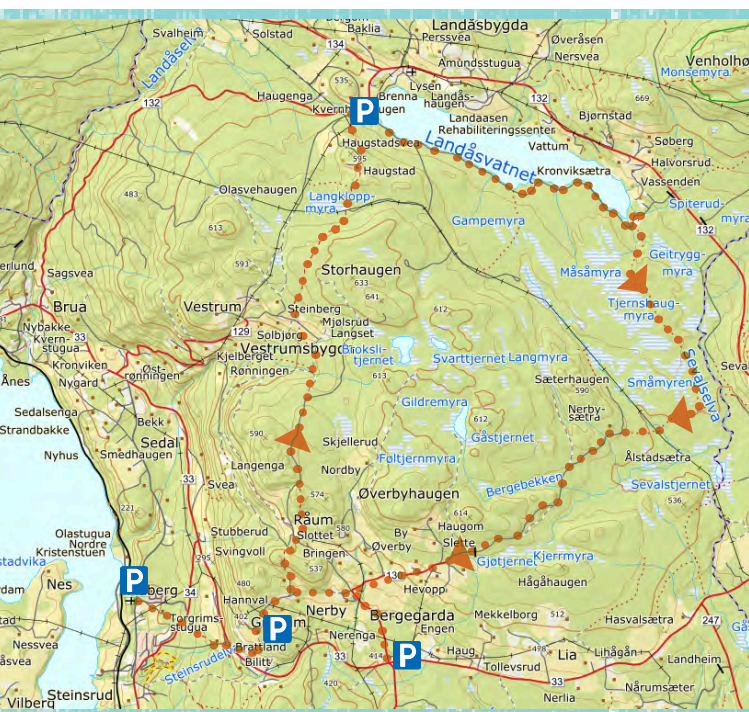
Turen går på sti og veg

Lengde: Ca. 25 km

Parkering: Fluberg kirke
Granum Pensjonat



Ridevegen



En unik og eldgammel ferdselsåre. Ridevegen, Trettsvevegen og vegen sør for Landåsvatnet danner en rundtur gjennom en av de eldste bosetningene i Søndre Land.

Kulturminner helt fra eldre jernalder; graver, rydningsrøyser, spor av gammel hulveg og husmannsplasser. Biskop Nilssøn beskrev ridevegen i 1594; gamlevegen fra Gjøvik til Fluberg ble siden kjøreveg/hovedveg fram til 1860.

Du går i et vekslende landskap med blåbærgranskog, høgstaudeenger, myrer, kalkrike blåveisbakker, frodige løvskoger, kulturlandskap, gårdstun og flotte utsiktspunkt.

Hele rundturen er 25 km lang, men du kan fint gå deler av stien.

Naturlig startpunkt er ved hovedinfotavlene ved Landåsbygda sag, Bergegarda Grendehus eller Fluberg kirke. Det er også mulighet for parkering ved Granum Gård og gå en kortere rundtur derfra.



SØNDRE LAND KOMMUNE

FRISKLVSENTRALEN

